



Администрация Пермского муниципального округа Пермского края  
Комитет имущественных отношений

## РАСПОРЯЖЕНИЕ

23.01.2024

№ 173

### **Об установлении публичного сервитута на часть земельных участков**

В соответствии со ст. 23, гл. V.7 Земельного кодекса Российской Федерации, Федеральным законом от 25.10.2001 № 137-ФЗ «О введении в действие Земельного кодекса Российской Федерации», пп. 3.2.5 п. 3.2 разд. 3 Положения о комитете имущественных отношений администрации Пермского муниципального округа, утвержденного решением Думы Пермского муниципального округа Пермского края от 29.11.2022 № 48, на основании ходатайства акционерного общества «Газпром газораспределение Пермь» (ИНН 5902183841, ОГРН 1025900512670) (далее - АО «Газпром газораспределение Пермь») от 09.01.2024 № 17346:

1. Установить в интересах АО «Газпром газораспределение Пермь» публичный сервитут площадью 390 кв.м на часть земельных участков:

- с кадастровым номером 59:32:3250001:24322 (359 кв.м), расположенный по адресу: Пермский край, Пермский муниципальный округ, д. Аникино, ул. Дальняя;

- с кадастровым номером 59:32:3250001:5882 (31 кв.м), расположенный по адресу: Пермский край, Пермский р-н, с/п, Култаевское, д. Аникино.

Цель: Размещение линейного объекта системы газоснабжения, необходимого для подключения (технологического присоединения) к сетям инженерно-технического обеспечения жилого дома: «Газопровод до границы земельного участка по адресу: Пермский край, м.р-н Пермский, д. Аникино, ул. Новосельская, д. 13/2».

Срок: 10 лет.

2. Утвердить границы публичного сервитута земельного участка, указанного в п. 1 настоящего распоряжения, согласно прилагаемой схеме расположения границ публичного сервитута.

3. Срок, в течение которого использование указанных в п. 1 настоящего распоряжения земельного участка в соответствии с его разрешенным использованием будет невозможно или существенно затруднено в связи

с осуществлением сервитута – 1 (один) месяц.

4. Порядок установления зон с особыми условиями использования территорий и содержание ограничений прав на земельные участки в границах таких зон установлен Постановлением Правительства РФ от 20.11.2000 № 878 «Об утверждении правил охраны газораспределительных сетей». Охранная зона газораспределительной сети - территория с особыми условиями использования, устанавливаемая вдоль трасс газопроводов и вокруг других объектов газораспределительной сети в целях обеспечения нормальных условий ее эксплуатации и исключения возможности ее повреждения.

5. Плата за публичный сервитут устанавливается в соответствии с Федеральным законом от 29.07.1998 № 135-ФЗ (ред. от 19.12.2022) «Об оценочной деятельности в Российской Федерации» и методическими рекомендациями, утверждёнными приказом Минэкономразвития России от 04.06.2019 № 321.

6. Комитету имущественных отношений администрации Пермского муниципального округа в течение 5 рабочих дней со дня подписания настоящего распоряжения:

6.1. направить настоящее распоряжение в Управление Федеральной службы государственной регистрации, кадастра и картографии по Пермскому краю;

6.2. направить настоящее распоряжение в АО «Газпром газораспределение Пермь», а также сведения о лице, являющегося правообладателем земельного участка, сведения о лице, подавших заявление об учете его прав (обременений прав) на земельный участок, способах связи с ними, копии документов, подтверждающих право указанного лица на земельный участок;

6.3. разместить настоящее распоряжение на официальном сайте Пермского муниципального округа в информационно-телекоммуникационной сети Интернет <https://permokrug.ru>.

7. Настоящее распоряжение вступает в силу со дня его подписания.

9. Контроль исполнения распоряжения возложить на заместителя председателя комитета М.В. Королеву.

Председатель комитета



Е.А. Демидова

## СХЕМА РАСПОЛОЖЕНИЯ ГРАНИЦ ПУБЛИЧНОГО СЕРВИТУТА

### Схема расположения границ публичного сервитута

Газопровод до границ земельного участка по адресу: Пермский край, Пермский р-н, д. Анкино, ул. Новосельская, д. 13/2 (под строительство газопровода давлением до 1,2 Мпа, для размещения которого не требуется разрешения на строительство)

Местоположение: расположенных по адресу: Пермский край, Пермский м.о., д. Анкино, ул. Новосельская, д. 13/2

Каталог координат, м  
Система координат: МСК-59, зона 2  
Метод определения координат - Геодезический

Площадь земельной или части земельного участка, кв. м.: 390  
(в т.ч. 59.32.3250001.5882=31, 59.32.3250001.24322=359)

Категория земель: земли населенных пунктов

Вид разрешенного использования: -

Описание границ смежных земельных участков:

От точки n1 до точки n2 - земельный участок

с кадастровым номером 59.32.3250001.5877

От точки n2 до точки n3 - земельный участок

с кадастровым номером 59.32.3250001.5882

От точки n3 до точки n6 - земельный участок

с кадастровым номером 59.32.3250001.24322

От точки n6 до точки n8 - земельный участок

с кадастровым номером 59.32.3250001.19738

От точки n8 до точки n9 - земельный участок

с кадастровым номером 59.32.3250001.19737

От точки n9 до точки n10 - земельный участок

с кадастровым номером 59.32.3250001.14477

От точки n10 до точки n11 - земельный участок

с кадастровым номером 59.32.3250001.5882

От точки n11 до точки n1 - земельный участок

с кадастровым номером 59.32.3250001.5876

От точки n1 до точки n1 - земельный участок

с кадастровым номером 59.32.3250001.19737

От точки n1 до точки n1 - земельный участок

с кадастровым номером 59.32.3250001.19738

От точки n1 до точки n1 - земельный участок

с кадастровым номером 59.32.3250001.19737

От точки n1 до точки n1 - земельный участок

с кадастровым номером 59.32.3250001.19738

От точки n1 до точки n1 - земельный участок

с кадастровым номером 59.32.3250001.19737

От точки n1 до точки n1 - земельный участок

с кадастровым номером 59.32.3250001.19738

От точки n1 до точки n1 - земельный участок

с кадастровым номером 59.32.3250001.19737

От точки n1 до точки n1 - земельный участок

с кадастровым номером 59.32.3250001.19738

От точки n1 до точки n1 - земельный участок

с кадастровым номером 59.32.3250001.19737

От точки n1 до точки n1 - земельный участок

с кадастровым номером 59.32.3250001.19738

От точки n1 до точки n1 - земельный участок

с кадастровым номером 59.32.3250001.19737

От точки n1 до точки n1 - земельный участок

с кадастровым номером 59.32.3250001.19738

От точки n1 до точки n1 - земельный участок

с кадастровым номером 59.32.3250001.19737

От точки n1 до точки n1 - земельный участок

с кадастровым номером 59.32.3250001.19738

От точки n1 до точки n1 - земельный участок









с кадастровым номером 59.32.3250001.19737

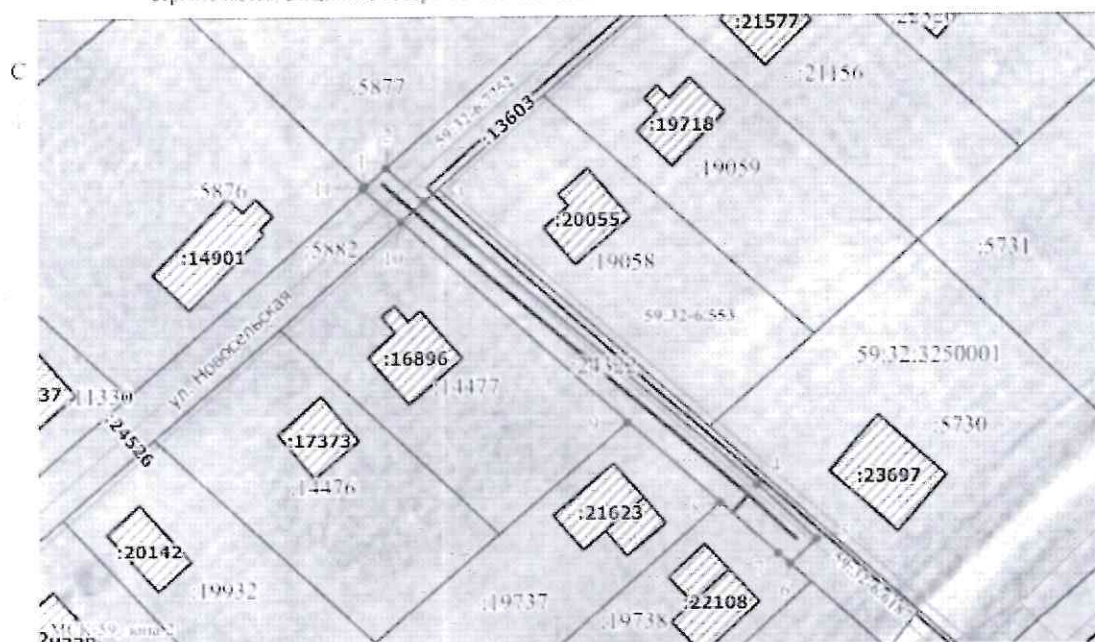
От точки n1 до точки n1 - земельный участок

с кадастровым номером 59.32.3250001.19738

№ точки границы	X	Y	Средняя квадратическая погрешность по координатам (МД) м
1	505122.78	2212050.62	0.1
2	505125.35	2212053.56	0.1
3	505120.72	2212058.95	0.1
4	505080.45	2212105.83	0.1
5	505072.76	2212114.13	0.1
6	505069.22	2212110.39	0.1
7	505070.70	2212108.72	0.1
8	505077.97	2212100.54	0.1
9	505089.58	2212087.67	0.1
10	505117.88	2212055.67	0.1
11	505122.45	2212050.24	0.1
1	505122.78	2212050.62	0.1

#### Условные обозначения:

-  - проектные границы публичного сервитута
-  - проектное местоположение инженерного сооружения
-  59.32.3250001 - номер кадастрового квартала
-  - граница кадастрового квартала
-  \* 1 - обозначение характерной точки проектной границы публичного сервитута
-  59.32.3250001.19737 - зона с особыми условиями использования территорий, сведения о которых внесены в ЕГРН
-  5877 - границы и номер земельного участка, сведения о которых внесены в ЕГРН
-  21577 - границы и номер объекта капитального строительства, сведения о которых внесены в ЕГРН



Завантажено:  / Егорова И.В.  
МП (подпись, расшифровка подписи)

Масштаб 1:800

Для юридических лиц  
и индивидуальных предпринимателей)

